

# FR:uMap/Guide/Importer un fichier de données

< FR:UMap | Guide

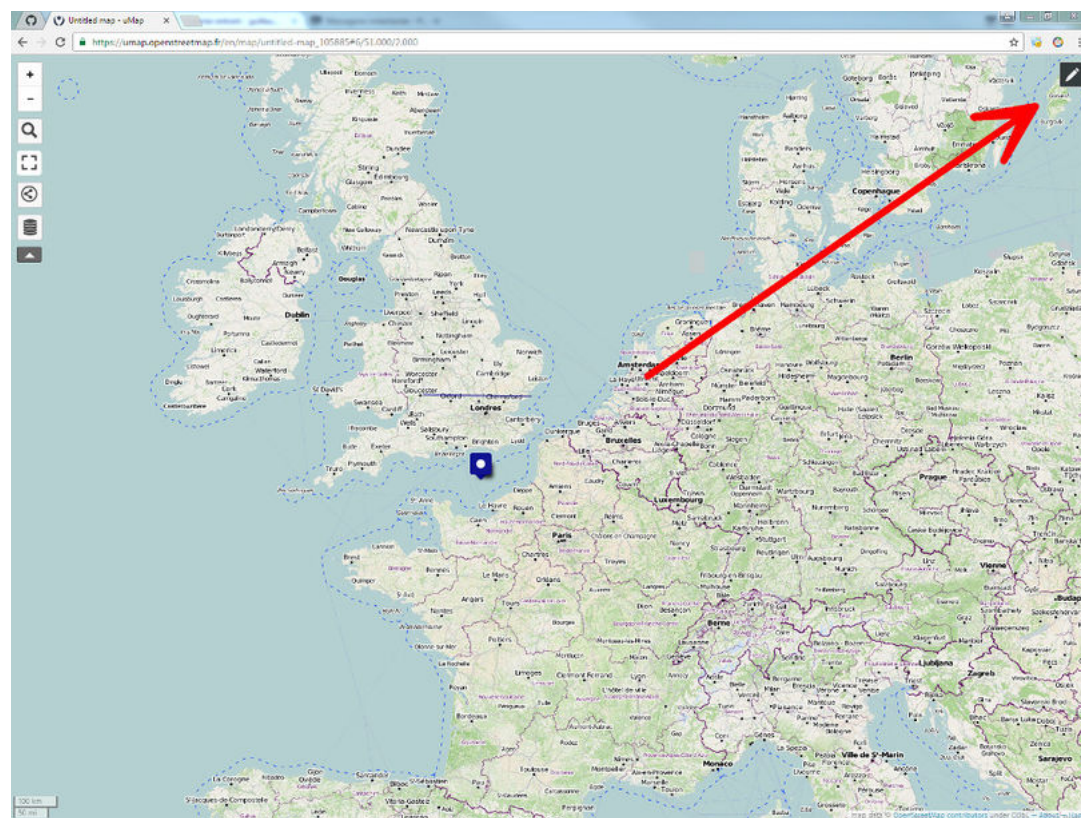
uMap permet d'importer un fichier de données à sa carte. Cela permet :

- d'utiliser des champs personnalisés, éditables depuis uMap ;
- d'importer des données exportées depuis une autre carte.

À noter qu'il est aussi possible d'importer des données par URL ou en copiant-collant les données dans le menu "Importer".

## Étape 1 : Ouvrir le mode édition via l'icône "Crayon"

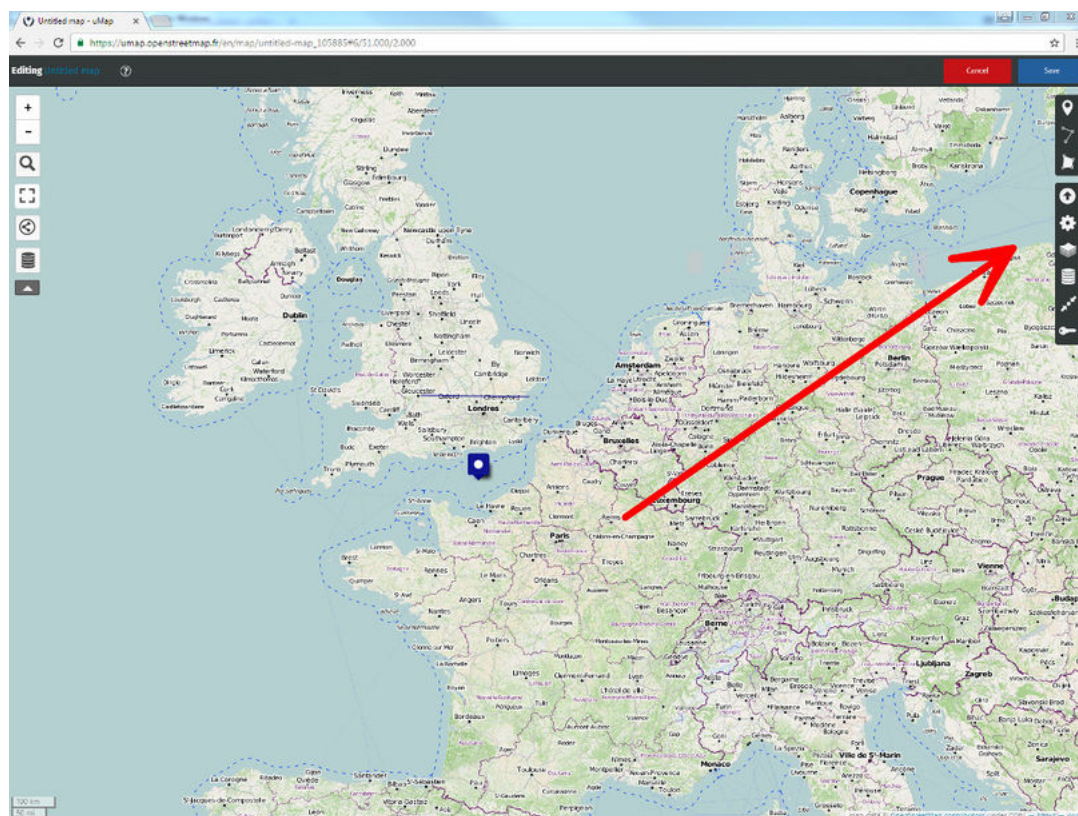
Icône :



## Étape 2 : Sélectionner le menu "Import"

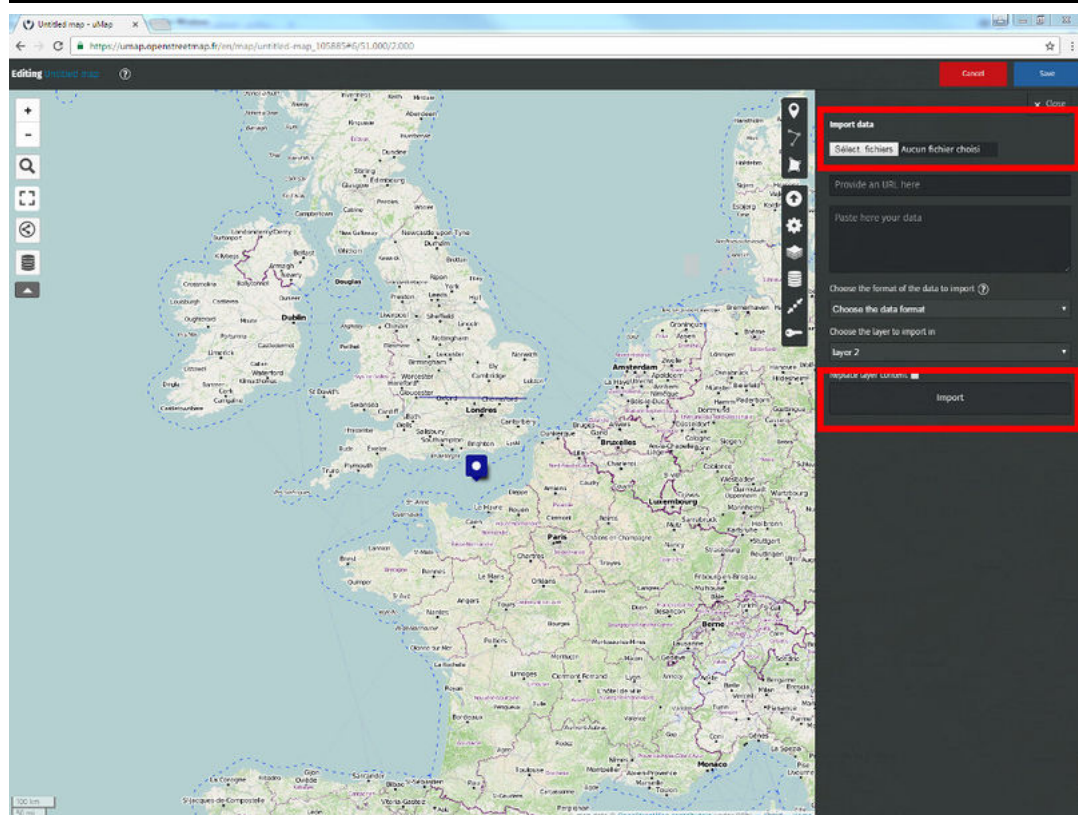
Icône :





Raccourci clavier : **Ctrl** + **I**

## Étape 3 : Choisir le fichier à importer



Formats acceptés lors de l'import (les formats en gras peuvent aussi être exportés depuis uMap) :

- **Données tabulaires en texte simple délimitées par des virgules (\*.csv)**. L'import fonctionne sur les colonnes commençant par **lat** et **lon**. Toutes les autres colonnes

sont importées comme propriétés.

- Données JSON utilisant le schéma géographique [GeoJSON](#) (\*.geojson)
- Données XML utilisant le schéma géographique [GeoRSS](#) (\*.georss)
- **Données XML utilisant le schéma géographique de traces [GPX](#) (\*.gpx)**
- **Données XML utilisant le schéma géographique d'objets [KML](#) de Google Earth (\*.kml)**
- Données XML au format géographique d'éléments OpenStreetMap (\*.osm)
- **Données géographiques exportées par uMap (\*.umap)** (à partir de uMap v.0.8)

## Étape 4 : Configurer l'import (facultatif)

---

- Préciser le format utilisé
- Choisir le calque dans lequel importer les données (seuls les calques visibles sont proposés)
- Pour effacer les données déjà existantes dans le calque, cocher "Remplacer le contenu du calque".

## Étape 5 : Importer

---

Valider l'import avec le bouton "Importer".

Si les données ne sont pas valides, un message d'erreur s'affichera.

---

Récupérée de "[https://wiki.openstreetmap.org/w/index.php?title=FR:UMap/Guide/Importer\\_un\\_fichier\\_de\\_données&oldid=2793437](https://wiki.openstreetmap.org/w/index.php?title=FR:UMap/Guide/Importer_un_fichier_de_données&oldid=2793437)"

---

**La dernière modification de cette page a été faite le 25 décembre 2024 à 21:50.**

Le contenu est disponible sous licence Creative Commons Attribution-ShareAlike 2.0 license sauf mention contraire.